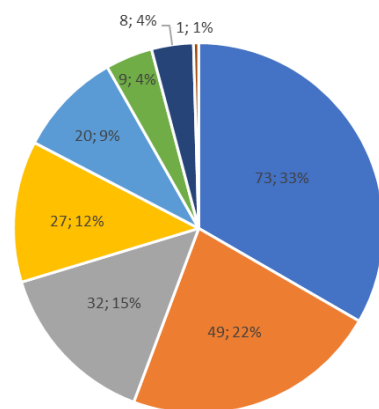
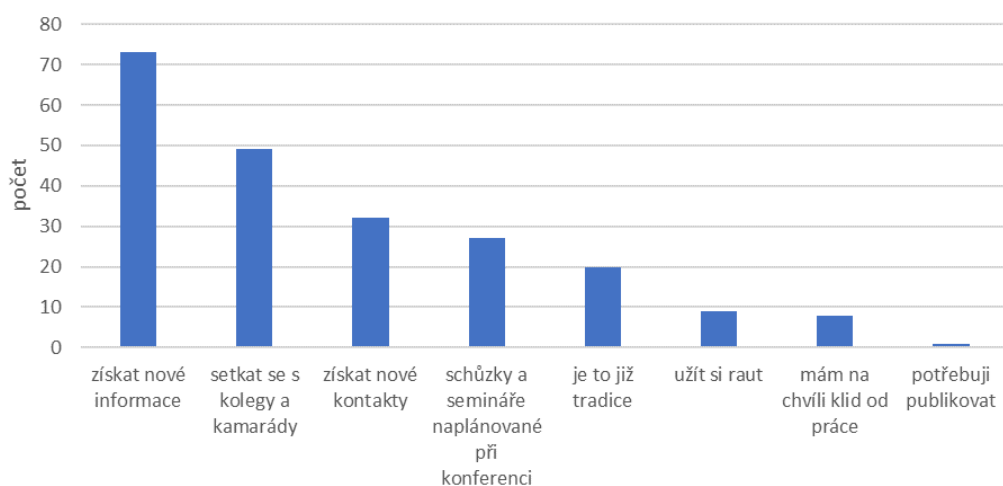


Vyhodnocení ankety ke GIS Ostrava 2025

Stav odpovědí k 20.3.2025

Celkový počet odpovědí: 87

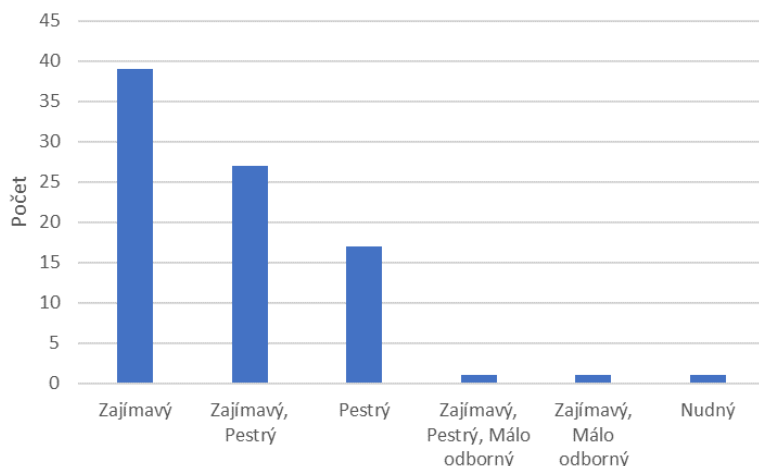
1. Co Vás vedlo k účasti na konferenci?



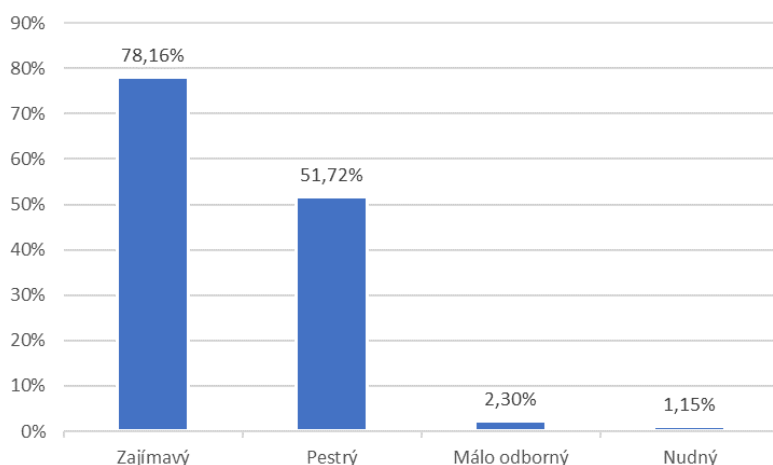
- získat nové informace
- získat nové kontakty
- je to již tradice
- mám na chvíli klid od práce
- setkat se s kolegy a kamarády
- schůzky a semináře naplánované při konferenci
- užít si raut
- potřebuji publikovat

33% respondentů uvedlo jako důvod své účasti na konferenci získání nových informací, 22% setkat se s kolegy a kamarády, 15% získat nové kontakty, 12% schůzky a semináře naplánované na konferenci.

2. Jaký byl program konference?



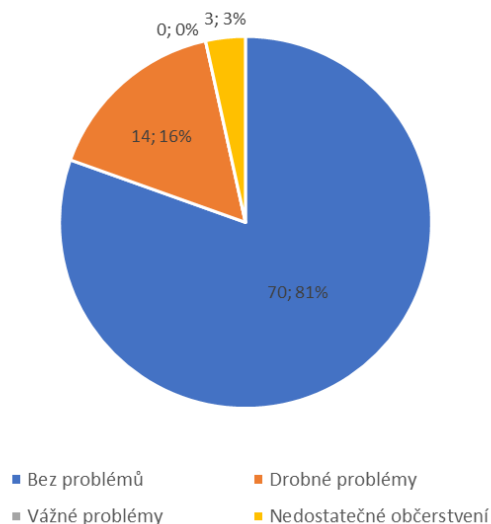
Jednoznačně nejvíce odpovědí bylo „zajímavý a pestrý“ v různých kombinacích. Kritické poznámky byly ojedinělé.



Jako zajímavý označilo program konference 78% respondentů, jako zajímavý 52%, málo odborný 2 respondenti a nudný 1.

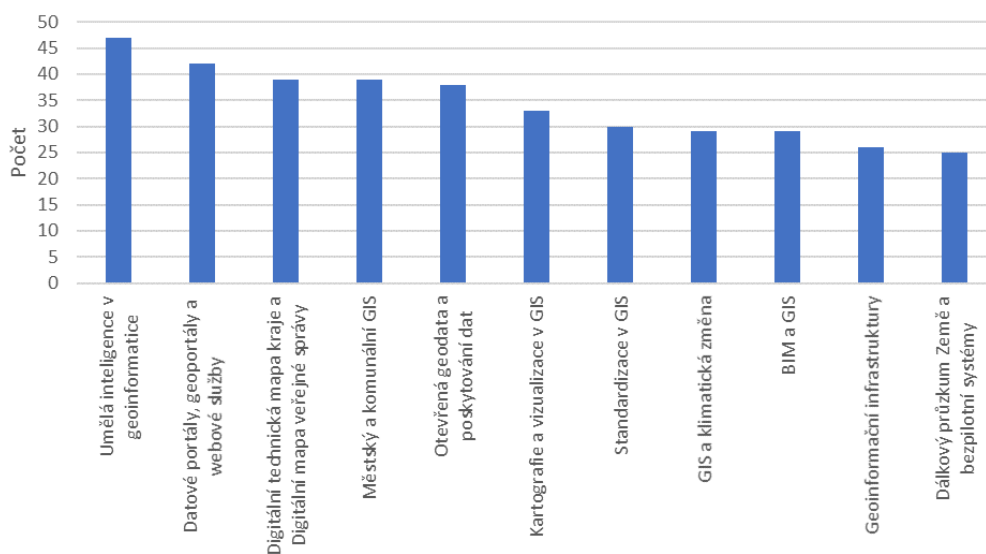
3. Jaké bylo organizační zajištění?

Organizační zajištění ohodnotilo 71% respondentů jako bez problémů, 14% s drobnými problémy, vážné problémy nevedl nikdo a 3 respondenti uvedli jako jiné problémy nedostatečné občerstvení.



4. Která témata byste příště uvítali?

Z nabízených témat nejméně 25 odpovědí zaznamenala následující témata:



Vzhledem k počtu respondentů je zřejmé, že více než polovina respondentů si přeje umělou inteligenci v geoinformaticce, s menším odstupem následují další.

5. Jakého semináře či exkurze při konferenci byste se příště chtěli zúčastnit

Zřejmě nejvíce oblíbené jsou praktické ukázky s nástroji, náměty jsou ale velmi pestré.

Semináře např. na AI a GIS, QGIS, 3D, Python, drony, BIM, inženýrské sítě a energetika.

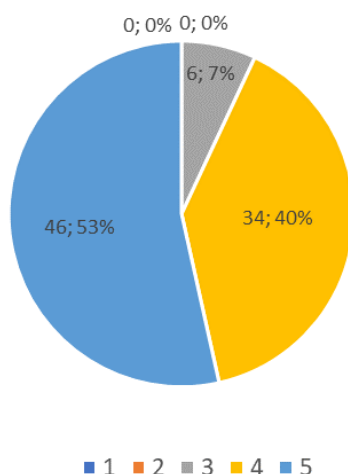
Doporučena byla exkurze do Dolní oblast Vítkovice, MAPPA, IT4IN a ČHMU.

6. Jiná doporučení a poznámky

Nejvíce připomínek bylo na konto cateringu, jeho kvality a chybějícího teplého jídla.

Na programu vadily zejména paralelní sekce a chybějící záznam či prezentace na pozdější prohlédnutí.

7. Ohodnoťte letošní konferenci počtem hvězdiček:



40 % respondentů hodnotilo konferenci 5 hvězdičkami, 53% 4 hvězdičkami a 7% 3 hvězdičkami.

Vyjmenujte 3 nejlepší příspěvky (pořadí nerozhoduje) podle vašeho názoru:

Celkem respondenti pozitivně ohodnotili (vyjmenovali) 36 různých příspěvků, což je více než polovina z celkového počtu 51 příspěvků. Nejčastěji byly vyjmenovány následující:

Počet hlasů	Příspěvek
10	Geolokační analýzy z mobilních dat operátorů: Efektivní plánování pro veřejnou správu (Marková, Zuzana, O2)
8	Datový portál Data KHK a práce s daty (Merta, Tomáš, Centrum investic, rozvoje a inovací; Hradec Králové)
7	Využití dat mobilních operátorů k hodnocení mobility obyvatel (Burian, Jaroslav, Univerzita Palackého v Olomouci)
5	Využití dat mobilních operátorů ve veřejné správě (Jaroš, Václav, Ministerstvo vnitra)
5	Proč (ne)jezdít po Brně na kole? (Koktavá, Nikola, VŠB - Technická univerzita Ostrava)
5	Reálně přítomné obyvatelstvo Prahy a jeho budoucí odhad (Brabec, Tomáš, Institut plánování a rozvoje hl. m. Prahy)
5	Letecké laserové skenování v Evropě a Česku: Stav, výzvy a cesty k efektivnějšímu využití dat (Moudrý, Vítězslav, Česká zemědělská univerzita v Praze)

Děkujeme všem, kteří odpovídali v anketě a sdělili nám svoje názory, nápady a připomínky.